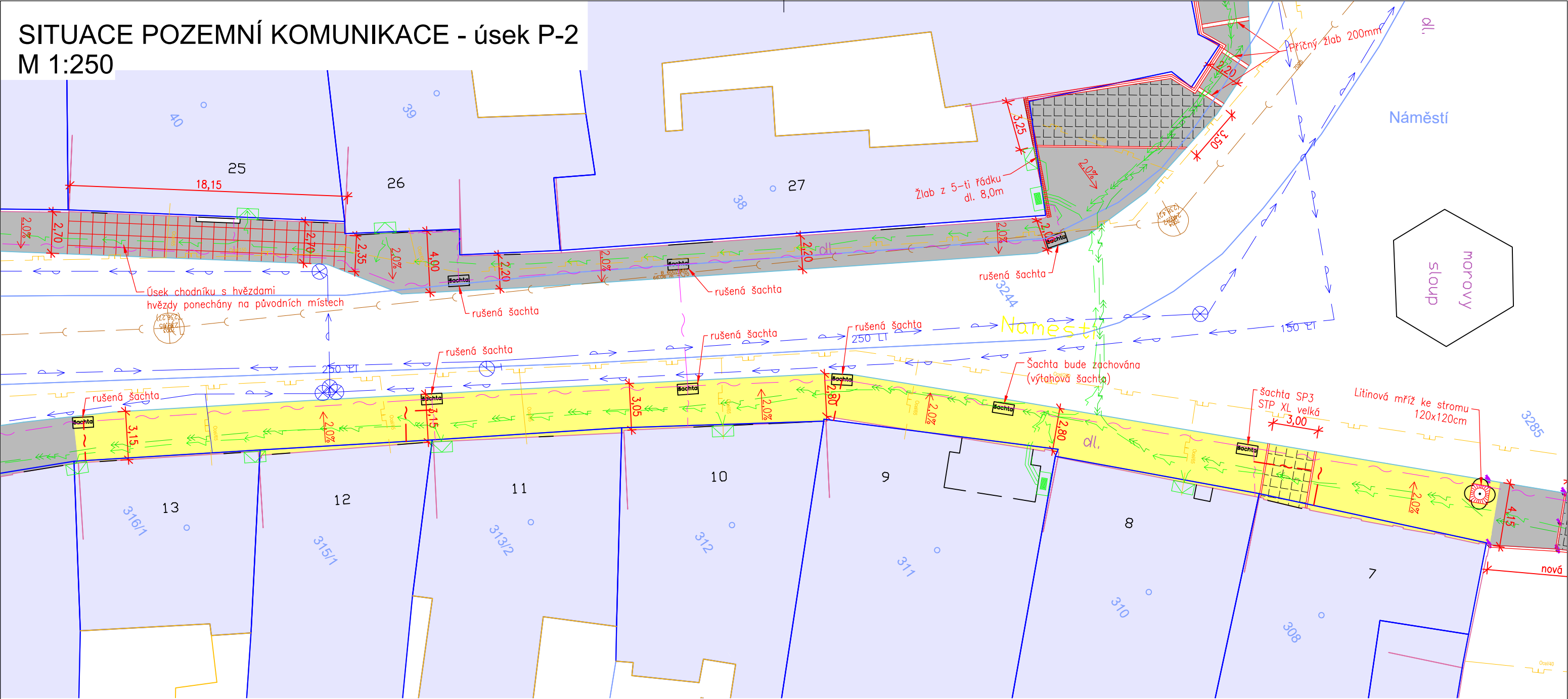


SITUACE POZEMNÍ KOMUNIKACE - úsek P-2
M 1:250





- LEGENDA SÍTÍ
- el. vedení NN – podzemní
 - el. vedení VN – podzemní
 - el. vedení NN – zrušené
 - sdělovací vedení (Cetin a.s.)
 - sdělovací vedení – zrušené
 - sdělovací vedení NAVŘZENÉ
 - vodovod
 - kanalizace
 - plynovod NTL
 - plynovod STL

ZAKRESLENÍ INŽENÝRSKÝCH SÍTÍ JE POUZE ORIENTAČNÍ A NESLOUŽÍ JAKO JEJICH VYTYČOVACÍ VÝKRES, PŘED ZAHÁJENÍM STAVEBNÍCH PRACÍ MUSÍ INVESTOR ZAJISTIT JEJICH VYTYČENÍ A OZNAČENÍ SE SPRÁVCI SÍTÍ

- LEGENDA:
- KATASTRÁLNÍ MAPA – KATASTR NEMOVITOSTÍ
 - NAVŘZENÝ STAV
 - Chodník – štípaná kostka 6x6cm, do vějíře
 - Sjezdy – štípaná kostka 10x10cm

Souřadnicový systém: S-JTSK, Výškový systém: BpV

VYPRACOVAL A KRESLIL :			ZODP. PROJEKTANT :		<div>PROJEKCE DS <small>s.r.o.</small></div> <div>Na Výhoně 3223, 69501 Hodonín IČ : 028 464 71, tel. 724152275 e-mail: projekce.ds@email.cz</div>
Ing. Petr Škrobáček			Ing. Peter Štefančík		
STAVEBNÍ ÚŘAD :	Mikulov	MÍSTO STAVBY :	k.ú. Mikulov na Mor.		
INVESTOR :	město Mikulov, Náměstí 158/1, 692 20 Mikulov				
AKCE : MIKULOV - předláždění chodníků na náměstí					
PŘÍLOHA : SITUACE POZEMNÍ KOMUNIKACE - úsek P-2					<div>PŘÍLOHA č.</div> <div>04.-2.</div>